

# 洪水ハザードマップ

## Flood Hazard Map 洪水警報地図

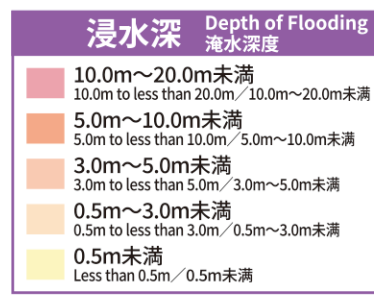
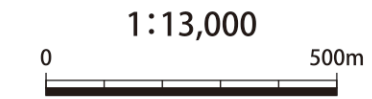
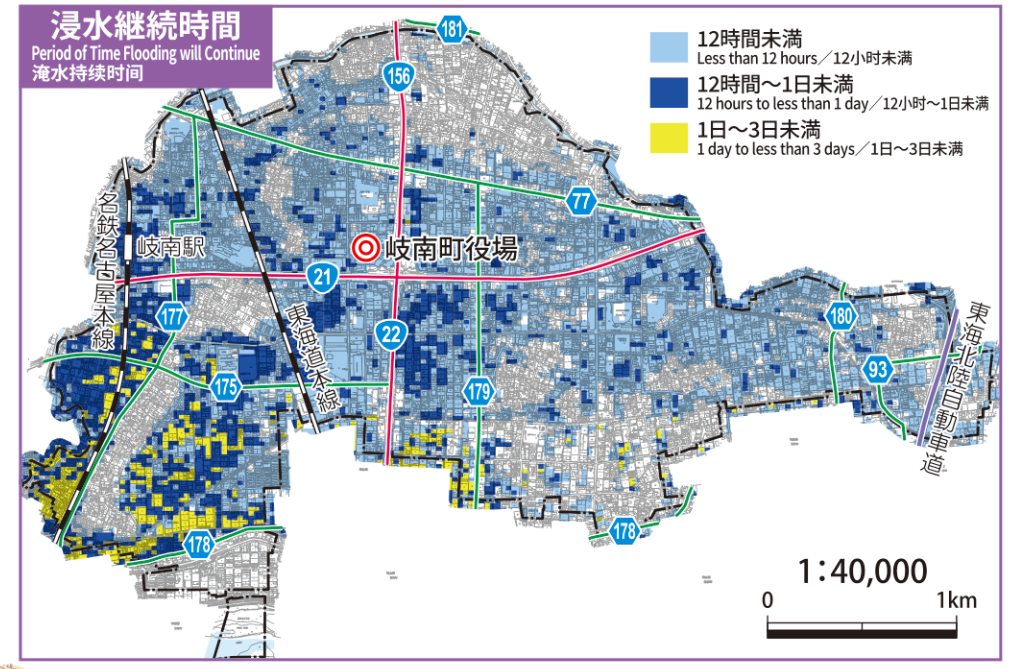
### 新境川 想定最大規模降雨による浸水深

< Shin-Sakai River >  
Depth of Flooding Estimated Through Maximum Level of Predicted Precipitation

< 新境川 >  
设想最大規模降雨造成的淹水深度

解析条件: 9時間総雨量595mm

※岐南町には、計画規模(9時間総雨量206mm)による新境川の浸水被害は発生しないと想定されています。



凡例 Legend/凡例	
	指定避難所 Designated Evacuation Sites/指定避難所
	指定緊急避難場所 Designated Emergency Evacuation Sites/指定緊急避難場所
	指定緊急避難場所 (洪水時使用不可) Designated Emergency Evacuation Sites (Not available for use during flooding)/指定緊急避難場所(洪水時不可使用)
	指定福祉避難所 Designated Welfare Evacuation Sites/指定福祉避難所
	町役場 Town Hall/町公所
	交番 Police Box/警察岗亭
	消防 Fire Station/消防
	水位観測所 Water Level Observation Station/水位観測所
	アンダーパス Underpass/地下通道
	ヘリポート Heliport/直升机停机坪
---	町域界 Town Borders/町域界
—	国道 National Roads/国道
—	県道 Prefectural Roads/县道
—	高速道路 Expressways/高速公路
—	鉄道 Railway Lines/铁道